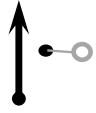
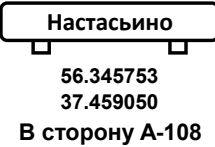
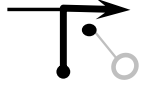

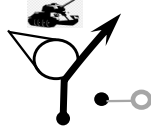


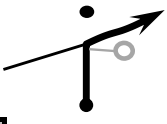

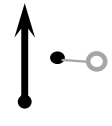











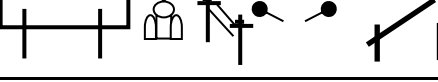
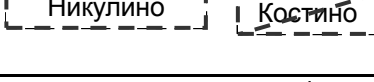




1000 вёрст 2022 Тарировка			Средняя скорость	
Расстояние			Норма времени	
			Дистанция сектора	8,45
		НАПРАВЛЕНИЕ	ИНФОРМАЦИЯ	Расст. до КВ
0,00		 1		8,45
2,59	2,59	 2		5,86
4,98	2,39	 3		3,47
6,49	1,51	 4		1,96
7,97	1,48	 5		0,48
8,45	0,48	 6	 Конец тарировки.	0,00

Условные обозначения

	<p>Судейские пункты, место щита СП, место указанного ориентира</p>
	<p>Дорожные знаки, прямые и обратные</p>
	<p>Дорожные знаки, введенные организатором</p>
	<p>Бензозаправка, пост ДПС, автобусная остановка, светофоры</p>
	<p>Опасно! (чем больше знаков, тем опаснее), памятник, стеллы</p>
	<p>Конус, знак поворота дороги, ж.д, строения, автобусная остановка, КП (фото КП)</p>
	<p>Столбы и столбики</p>
	<p>Деревья, кусты</p>
	<p>Указатели и таблички, прямые и обратные</p>
	<p>Начало и конец населенного пункта</p>
	<p>Обратный знак начала-конца н.пункта, церковь, ЛЭП, ворота, шлагбаум</p>
	<p>Начало, конец населенного пункта, введенное организатором</p>
	<p>Забор, мосты, направление движения</p>
	<p>Яма, бугор, примыкания дорог, пунктиром - дорожки</p>